



**IDEAS**

*Marketing*

**PANORÁMICOS**

# 7a BULEVAR COLOSIO E HIDALGO

Semáforo al CITEV

## REFERENCIAS:

Circulación de vehículos que vienen de Laredo, Texas y que se dirigen hacia el sur de la ciudad, rumbo al Centro Cultural, Aeropuerto y Monterrey.



## ESPECIFICACIONES

 Norte / Natural

 Norte a Sur

 Nuevo Laredo



\*Disponibilidad sujeta a cambio sin previo aviso

# 7b BULEVAR COLOSIO E HIDALGO

Semáforo al CITEV

## REFERENCIAS:

Circulación de vehículos que se dirigen a Laredo, Texas o al norte de la ciudad provenientes del Centro Cultural, Aeropuerto, Monterrey o sur de la ciudad.



## ESPECIFICACIONES

-  Sur / Cruzada
-  Sur a Norte
-  Nuevo Laredo



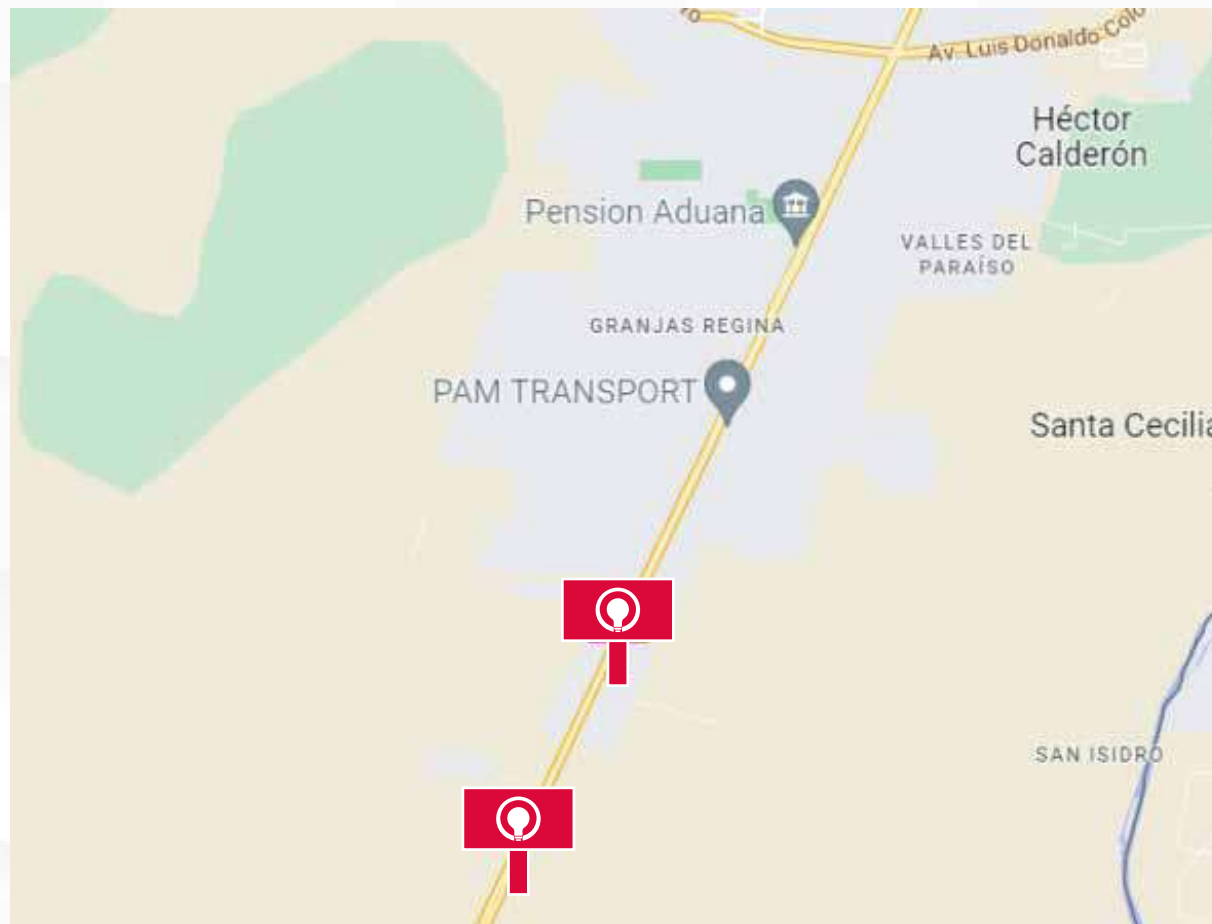
\*Disponibilidad sujeta a cambio sin previo aviso

## 3a CARRETERA NACIONAL KM 16.5

Inicio de la ampliación de tres carriles

### REFERENCIAS:

Circulación de vehículos procedentes de la ciudad y Estados Unidos que se dirigen a Monterrey y Sur del País.



### ESPECIFICACIONES

 Norte / Natural

 Norte a sur

 Nuevo Laredo



\*Disponibilidad sujeta a cambio sin previo aviso

# 3b CARRETERA NACIONAL KM 16.5

Inicio de la ampliación de tres carriles

## REFERENCIAS:

Circulación de vehículos de personas que regresan de Monterrey y Sur del País a Nuevo Laredo y Estados Unidos.



## ESPECIFICACIONES

 Sur / Cruzada

 Sur a Norte

 Nuevo Laredo



\*Disponibilidad sujeta a cambio sin previo aviso

# 5a CARRETERA NACIONAL KM 14

A metros de Materiales MECASA

## REFERENCIAS:

Circulación de vehículos de personas que regresan de Monterrey y Sur del país a Nuevo Laredo y Estados Unidos.



## ESPECIFICACIONES

Sur / Natural

Sur a Norte

Nuevo Laredo



\*Disponibilidad sujeta a cambio sin previo aviso

# 5b CARRETERA NACIONAL KM 14

A metros de Materiales MECASA

## REFERENCIAS:

Circulación de vehículos que personas procedentes de la ciudad y Estados Unidos que se dirigen a Monterrey y Sur del País.



## ESPECIFICACIONES

Sur / Cruzada

Norte a Sur

Nuevo Laredo



\*Disponibilidad sujeta a cambio sin previo aviso

# 21b DIAGONAL LINCOLN

A metros de Chedraui, Soriana La Fe y Smart

## REFERENCIAS:

Circulación de vehículos de alta afluencia. Se observa circulando de oriente a poniente hacia Soriana La Fe, Plaza comercial Smart, Waldos, Autozone y Edificio de Seguridad Pública.



## ESPECIFICACIONES

 Oriente / Cruzada

 Oriente a Poniente

 Nuevo Laredo



\*Disponibilidad sujeta a cambio sin previo aviso



# 23b CALZ. DE LOS HÉROES Y PRIV. JESÚS G

Junto a puente de la colonia Nueva Era


## REFERENCIAS:

Circulación de vehículos que se dirigen a centros comerciales Soriana Anáhuac, Plaza Comercial Smart, Waldo's, Autozone, etc. y centro de la ciudad.



## ESPECIFICACIONES

 Oriente / Cruzada

 Oriente a Poniente

 Nuevo Laredo



\*Disponibilidad sujeta a cambio sin previo aviso

# 24a CALZ. DE LOS HÉROES Y DIONISIO CARREÓN

Bajando puente de Col. Nueva Era

## REFERENCIAS:

Circulación de vehículos desde los centros comerciales Soriana Anáhuac, Plaza Comercial Smart, Waldo's, Autozone, etc. y del centro de la ciudad hacia el poniente.



## ESPECIFICACIONES

 Poniente / Natural

 Poniente a Oriente

 Nuevo Laredo



\*Disponibilidad sujeta a cambio sin previo aviso

# 24b CALZ. DE LOS HÉROES Y DIONISIO CARREÓN

Bajando Puente de Col. Nueva Era


## REFERENCIAS:

Circulación de vehículos que se dirigen a centros comerciales Soriana Anáhuac, Plaza Comercial Smart, Waldo's, Autozone, etc. y al centro de la ciudad.



## ESPECIFICACIONES

 Oriente / Cruzada

 Oriente a Poniente

 Nuevo Laredo



\*Disponibilidad sujeta a cambio sin previo aviso

# 26b LIB. AEROPUERTO CASI CRUZ CALZADA DE LOS HÉROES

Junto a dos puentes

## REFERENCIAS:

Circulación de vehículos de alta afluencia dirigidos de oriente a poniente, desde centros comerciales y centro de la ciudad.



## ESPECIFICACIONES

- Sur / Cruzada
- Sur a Norte
- Nuevo Laredo



\*Disponibilidad sujeta a cambio sin previo aviso

# 27a CALZ. DE LOS HÉROES #9311

A metros de dos puentes

## REFERENCIAS:

Circulación de vehículos de alta afluencia que se dirigen a centros comerciales y centro de la ciudad, procedente de Villas de San Miguel, Reservas Territoriales, Fraccionamiento y Parque Industrial Oradel.



## ESPECIFICACIONES

 Poniente / Natural

 Poniente a Oriente

 Nuevo Laredo



\*Disponibilidad sujeta a cambio sin previo aviso

# 27b CALZ. DE LOS HÉROES #9311

A metros de dos puentes


## REFERENCIAS:

Circulación de vehículos de alta afluencia desde el centro de la ciudad y centros comerciales hacia el poniente de la ciudad.



## ESPECIFICACIONES

 Oriente / Cruzada

 Oriente a Poniente

 Nuevo Laredo



\*Disponibilidad sujeta a cambio sin previo aviso

# 20a EVA SÁMANO, COL. CAVAZOS LERMA

Bajando el Puente Cavazos rumbo a Av. Monterrey

## REFERENCIAS:

Vía rápida del poniente al sur de la ciudad que conlleva a área comercial, cines y restaurantes de la Avenida Reforma.



## ESPECIFICACIONES

👁️ Norte / Natural

🌟 Norte a Sur

📍 Nuevo Laredo



\*Disponibilidad sujeta a cambio sin previo aviso

# 10b CALZADA DE LOS HÉROES Y PERÚ

A metros de Soriana Anáhuac y Plaza Comercial Smart

## REFERENCIAS:

Circulación de vehículos que se dirigen a centros comerciales Soriana Anáhuac, Plaza Comercial Smart, Waldo's, Autozone, etc. y centro de la ciudad.



## ESPECIFICACIONES

 Poniente / Cruzada

 Poniente a Oriente

 Nuevo Laredo



\*Disponibilidad sujeta a cambio sin previo aviso

# 21a DIAGONAL LINCOLN

A metros de Chedraui, Soriana La Fe y Smart

## REFERENCIAS:

Circulación de vehículos de alta afluencia que se dirigen de poniente a oriente hacia el centro de la ciudad.



## ESPECIFICACIONES

 Poniente / Natural

 Poniente a Oriente

 Nuevo Laredo



*\*Disponibilidad sujeta a cambio sin previo aviso*





# ¡GRACIAS!

  +52 (867) 465-0909

 [info@ideasmarketing.com.mx](mailto:info@ideasmarketing.com.mx)

 Héros de Nacataz 2042, Local 6 Altos  
esq. con Jesús Carranza

[www.ideasmarketing.com.mx](http://www.ideasmarketing.com.mx)

